

LIBERIAMO L'ARIA





"LIBERIAMO L'ARIA 2016-2017"


**NUOVE REGOLE PER 13 COMUNI DEL
TERRITORIO METROPOLITANO**

**CONFERENZA STAMPA
CITTÀ METROPOLITANA DI BOLOGNA
29 LUGLIO 2016**

INQUINAMENTO ATMOSFERICO

I principali inquinanti nell'aria:

- monossido di carbonio (CO)
- biossido di zolfo (SO₂)
- benzeni
- particolato (PM 10 e PM 2.5)
- ossidi di azoto (NOX)
- composti organici volatili (COV)
- ammoniacca (NH₃)
- biossido di azoto (NO₂)



ESPOSIZIONE AGLI INQUINANTI



**DANNI AL SISTEMA
CARDIOVASCOLARE E RESPIRATORIO**

L'Agenzia Internazionale per la Ricerca sul Cancro (IARC): polveri fini sono causa diretta del tumore al polmone



COSTI SOCIALI MORBILITA'

deduzioni di reddito derivanti dalla malattia, costi delle cure mediche, costo dei ricoveri ospedalieri, ecc



COSTI SOCIALI MORTALITA'

2010 il 64% della popolazione regionale è stata sottoposta a più di 35 sforamenti.





PAIR 2020

**Il PAIR2020 (Piano Aria Integrato Regionale) nasce dalla necessità di
PROTEGGERE LA SALUTE DEI CITTADINI E LA QUALITÀ DELL'AMBIENTE**


**RIDURRE LIVELLO DELLE SOSTANZE INQUINANTI NELL'ARIA ENTRO I
LIMITI DI SICUREZZA EUROPEI**

- **90 MISURE DI INTERVENTO**
- **DIVERSI AMBITI** (mobilità e trasporti, energia, attività produttive, agricoltura, edilizia)
- **OBIETTIVI SPECIFICI:**
 - ✓ **Ridurre e regolare l'uso della combustione**
 - ✓ **Ridurre il consumo di risorse**
 - ✓ **Migliorare l'efficienza energetica**
 - ✓ **Migliorare i processi produttivi e ridurre le loro emissioni**
 - ✓ **Razionalizzare gestione e trasporto delle merci**
 - ✓ **Modificare il sistema di trasporto in maniera sostenibile**



MISURE PER LA MOBILITÀ ED IL TRASPORTO

- AMPLIAMENTO AREE PEDONALI E ZONE A TRAFFICO LIMITATO
- IMPLEMENTAZIONE DELLA RETE DI CICLABILI
- RIQUALIFICAZIONE E POTENZIAMENTO DEI SERVIZI DI TRASPORTO PUBBLICO
- PROMOZIONE DELLA MOBILITÀ ELETTRICA;
- RAZIONALIZZARE GESTIONE E TRASPORTO DELLE MERCI
- LIMITAZIONE PROGRESSIVA DELL'ACCESSO AI CENTRI ABITATI PER I VEICOLI PIÙ INQUINANTI



MISURE DI LIMITAZIONE DELLA CIRCOLAZIONE

DOVE

Comune di Bologna

Comune di Imola

Comuni dell'agglomerato di Bologna:

- Argelato
- Calderara di Reno
- Casalecchio di Reno
- Castenaso

- Castelmaggiore
- Granarolo dell'Emilia
- Ozzano
- Pianoro
- San Lazzaro di Savena
- Sasso Marconi
- Zola Predosa

QUANDO


dal 1 ottobre 2016 al 31 marzo 2017

dal lunedì al venerdì tra le 8:30 e le 18:30

“domeniche ecologiche” (la prima domenica di ogni mese, tranne gennaio)

MISURE EMERGENZIALI

In caso di superamento del valore limite giornaliero del PM10 **per 7 giorni continuativi**, si applica la limitazione della circolazione anche **alla domenica successiva** allo sfioramento e le limitazioni interesseranno anche **tutti i veicoli diesel EURO IV**.



COMUNICAZIONE E COORDINAMENTO

Per tutti comuni interessati del territorio metropolitano IMMAGINE COORDINATA

ORDINANZE:

- testo omogeneo
- indicazione dei percorsi soggetti a deroga
- veicoli in deroga

SEGNALETICA

ABCDEFGG

dal 1 ottobre al 31 marzo
dalle 8,30 alle 18,30

**LIBERIAMO
L'ARIA**

- da lunedì a venerdì
- prima domenica del mese escluso dal 01/01 al 06/01
- seconda domenica di gennaio


giornate emergenziali
(allarme smog)




eccetto
- benzina EURO 2 e successivi
- diesel EURO 4 e successivi
- autorizzati



eccetto
- EURO 1 e successivi
- autorizzati



eccetto
- benzina EURO 2 e successivi
- diesel EURO 5 e successivi
- ciclomotori e motoveicoli EURO 1 e successivi
- autorizzati



COMUNICAZIONE E COORDINAMENTO

SITO

(on line da settembre):

- home con mappa e info generali
- PAIR
- limitazioni (ordinanze, tabella veicoli, ecc)
- contatti comuni

www.cittametropolitana.bo.it/pianoaria/

Alta leggibilità | Tutto schermo | A | A+ | A++ | Mappa del sito | Ricerca | Stampa

Piano aria CITTÀ METROPOLITANA DI BOLOGNA

HOME | PAIR | LIMITAZIONI | CONTATTI | MATERIALE SCARICABILE

LIBERIAMO L'ARIA

Cerca nel sito

MAPPA INTERATTIVA

Cerca indirizzo sulla mappa...

Posso circolare?

LIBERIAMO L'ARIA

Piano Aria Integrato Regionale 2020

Notizie

News di prova n. 1

MAPPA INTERATTIVA

CLASSE EURO VEICOLI:
inserendo targa

NEWS E ALLARME SMOG



COMUNICAZIONI E COORDINAMENTO

PIEGHEVOLE (in corso di elaborazione)

Sai cosa respiri?

L'aria è composta dal 78% di azoto, 21% di ossigeno e 1% di argon. Contiene anche vapore acqueo e piccole quantità di altri gas e particelle emessi nell'atmosfera da fonti naturali che dall'anno, i principali inquinanti che si trovano nell'aria sono: monossido di carbonio (CO), biossido di zolfo (SO₂), biossido di azoto (NO₂), ozono di azoto (O₃), ammoniaca (NH₃) e biossido di azoto (NO_x).

Per la maggior parte di questi inquinanti risulta ancora alto il numero di sforamenti dei livelli di sicurezza fissati dalla normativa europea.

Gli effetti negativi dell'inquinamento atmosferico sulla salute umana sono ormai noti. Esposizione all'inquinamento comporta infatti danni al sistema cardiovascolare e respiratorio.

L'agente inquinante per la ricerca sul Cancro (IARC) ritiene che le polveri fini siano tra le cause dirette del tumore al polmone, ed è quindi fondamentale e prioritario diminuirle dall'aria che respiriamo.

Gli effetti sanitari dell'inquinamento atmosferico hanno anche importanti implicazioni economiche, principalmente dovute al costo sociale della mobilità (riduzione di reddito derivanti dalla malattia, costi delle cure mediche, costo dei ricoveri ospedalieri, ecc.) ed al costo sociale delle malattie.

Il PAIR2020 (Piano Aria Integrato Regionale) nasce proprio dalla necessità di proteggere la salute dei cittadini e la qualità dell'ambiente in cui viviamo, facendo rientrare il livello delle sostanze inquinanti nell'aria entro i limiti di sicurezza europei.

La campagna di sensibilizzazione regionale che porta a informare i cittadini sulla qualità dell'aria e promuovere una serie di misure sostenibili per la pianificazione della mobilità che puntano ad un minor e più razionale uso dell'auto a favore di mezzi meno inquinanti, nonché alla definizione di politiche più green per la mobilità.

www.liberiamol'aria.it

Eventi benvenuti, que et mais corromen et et et labore et officiat et aut acabo Nam, illatur? Laborum, volupit, ullamcorper resecto oreoio min erosqui ut maugrat, mncipit, evoluti, dolore nobis illendit. Ut aut et odii dempererit nullat. Quibus dolop, vactor onaque consect etno dentit, la nomaio sendant utem. Ut volupit penditng et et aut qui ipsos.

Est volupta, cist, officil gnum etrem sapio, liget et notoseque reite maximet ab iam aceniet, uttoque sus, quacetem suta sunt dolupta dectur allabo. Ti beaque pos molatit sequit vella exsedit magno, reuacissimus nem qui aut evelic to odio. Hicque dolupta beuipiam la qui ammo occus. Eplamus aut ressus que nimsi et suburbat. Anduicet equame est qui blaut.

Comuni interessati alle limitazioni della circolazione:

BOLOGNA
 Agostolo
 Calderara di Reno
 Casalecchio di Reno
 Castel Maggiore
 Castenaso
 Granarolo dell'Emilia
 Ozzano dell'Emilia
 Pianoro
 San Lazzaro di Savena
 Sasso Marconi
 Zola Predosa

IMOLA

LIMITAZIONI ALLA CIRCOLAZIONE DAL 1° OTTOBRE 2016 AL 31 MARZO 2017

DOVE
 Le limitazioni valgono per il Comune di Bologna, i Comuni dell'Agglomerato di Bologna ed il Comune di Imola.

QUANDO
 Dal 1° ottobre 2016 al 31 marzo 2017, dai lunedì ai venerdì tra le 8:30 e le 18:30 e nella "domenica ecologica" (la prima domenica di ogni mese, tranne nel mese di gennaio).

MISURE EMERGENZIALI
 In caso di superamento del valore limite giornaliero del PM10 per 7 giorni consecutivi, si applica la limitazione della circolazione anche alla domenica successiva alla rilevazione e le limitazioni interesseranno anche tutti i veicoli diesel EURO IV.

POSSO CIRCOLARE SE IL MIO VEICOLO È...?

VEICOLO	CATEGORIA EURO
METANO, GPL, ELETTRICI, IBRIDI	TUTTE
BENZINA	PRE EURO, EURO 1
DIESEL	EURO 2, 4, 5, 6
DIESEL	PRE EURO, EURO 1, 3
DIESEL	EURO 4, 5, 6
DIESEL	PRE EURO
DIESEL	EURO 1, 3
TUTTE	TUTTE


car pooling (almeno 3 persone a bordo)
 trasporti specifici
 veicoli in deroga

DIFFUSIONE:

- sito Cm
- siti dei comuni
- social
- periodici comunali
- settimana mobilità

SPAZIO PERSONALIZZABILE:
 per ogni comune con mappa e info

MAPPA METROPOLITANA:
 percorsi, parcheggi, infografica, limitazioni



COMUNICAZIONE E COORDINAMENTO



**LIBERIAMO
L'ARIA**



LIMITAZIONI ALLA CIRCOLAZIONE 2016-2017 in Emilia-Romagna



quando

dal 1 ottobre 2016 al 31 marzo 2017,
dal lunedì al venerdì dalle 8,30
alle 18,30 e di norma nella prima
domenica del mese (domenica
ecologica) (Delibera di Giunta
Regionale n.1392/2015)

dove

nei centri urbani dei comuni
capoluogo e nei comuni con più di
30.000 abitanti (verifica le ordinanze
dei singoli Comuni per avere più
informazioni)

chi

le limitazioni riguardano solo
alcune categorie di veicoli,
controlla quali

⊗ STOP dal lun-ven dalle 8,30 alle 18,30
e nelle domeniche ecologiche

⌚ CIRCOLAZIONE SEMPRE CONSENTITA

categoria Euro
per sapere la categoria Euro del tuo veicolo vai
sul www.liberiamolaria.it/euro

posso circolare se il mio veicolo è...?

tutti i veicoli
(eccetto ciclomotori e motocicli)



ciclomotori e motocicli



car pooling (almeno 3 persone a bordo)
trasporti specifici o usi speciali
e veicoli in deroga

